

Отдел обеспечения ведения кадастра объектов недвижимости по г. Северску Томской области

Наименование органа (организации), осуществляющего государственный кадастровый учет земельных участков

КАДАСТРОВЫЙ ПЛАН ЗЕМЕЛЬНОГО УЧАСТКА (выписка из государственного земельного кадастра)

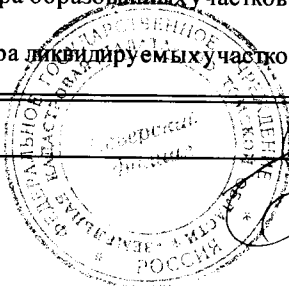
" 15 " апреля 2003 г № 568

В. 1

1	Кадастровый номер <u>70:22:010104:0013</u>						2	Лист № <u>1</u>	3	Всего листов <u>3</u>
Общие сведения										
4	Предыдущие номера -----									
5	Наименование участка: <u>Землепользование</u>						6			
7	Местоположение: <u>установлено относительно ориентира, расположенного в границах участка. , почтовый адрес ориентира - Томская область, ЗАТО Северск, г. Северск, ул. Калинина, 42</u>									
8	Категория земель:									
8.1	Земли сельскохозяйственного назначения	Земли поселений	Земли промышленности, транспорта, связи, радиовещания, телевидения, информатики, космического обеспечения, энергетики,	Земли особо охраняемых территорий	Земли лесного фонда	Земли водного фонда	Земли запаса	Категория не установлена		
8.2	----	весь	----	----	----	----	----	----		
9	Разрешенное использование /назначение/: <u>для производственной деятельности</u>									
10	Фактическое использование /характеристика деятельности/ -----									
11	Площадь: <u>2707</u> кв.м	12	Нормативная цена: -----	13	Ставка земельного налога: -----	14	Базовая ставка арендной платы: -----			
15	Сведения о правах: -----									
16	Особые отметки: <u>Площадь земельного участка соответствует материалам межевания.</u>									
17	Цель предоставления выписки: <u>Для государственной регистрации прав</u>									
18	Дополнительные сведения для регистрации сделки, в результате которой образован земельный участок	18.1	Регистрационный номер документов в ОКУ: <u>22/03-527 от 07.07.2004</u>							
		18.2	Номера образованных участков: <u>70:22:010104:0013</u>							
		18.3	Номера ликвидируемых участков: -----							

Руководитель филиала

Должность



М.П.

подпись

Зяблова Е. В.

Фамилия И.О.

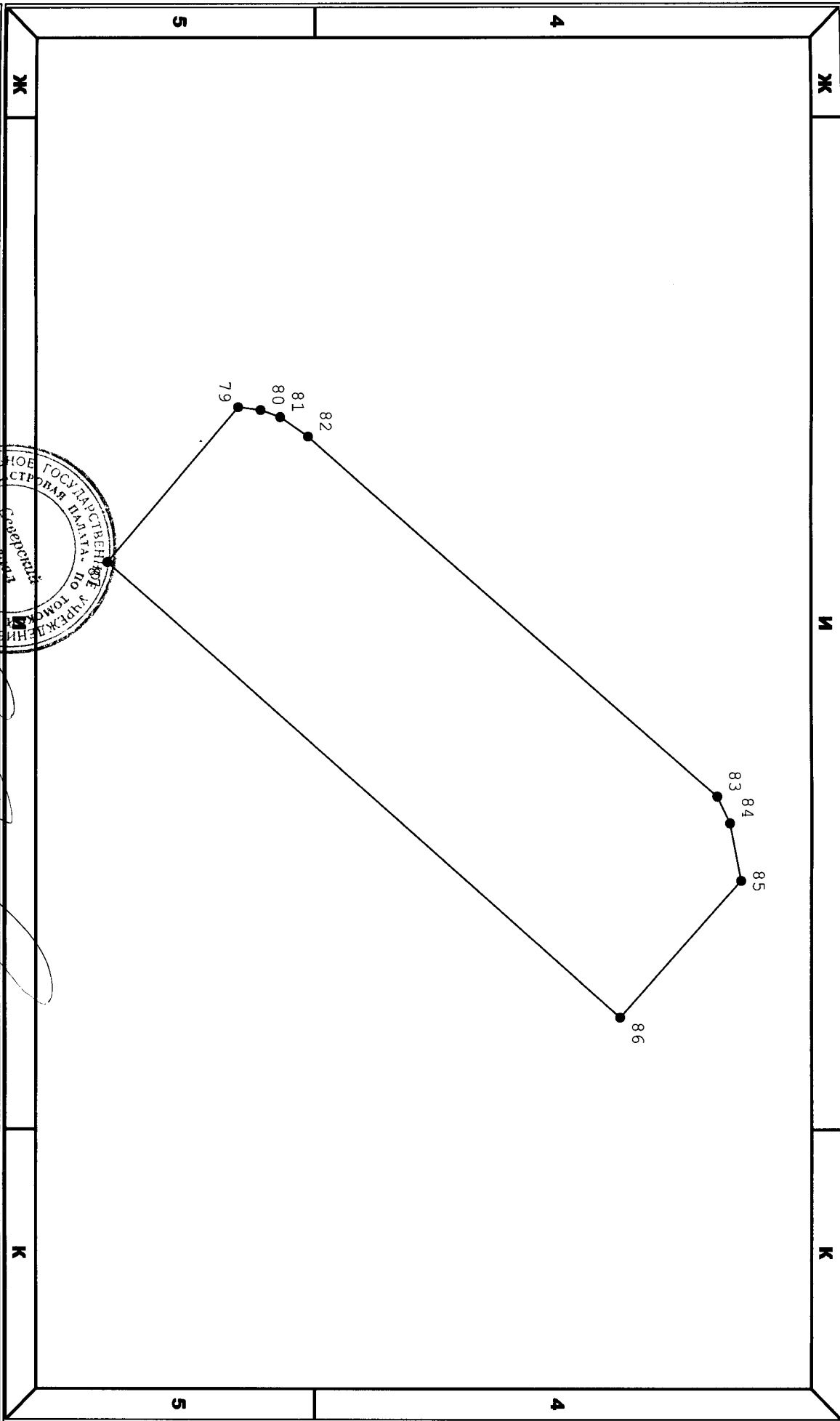
КАДАСТРОВЫЙ ПЛАН ЗЕМЕЛЬНОГО УЧАСТКА (выписка из государственного земельного кадастра)

В.2

Кадастровый номер 70:22:010104:013

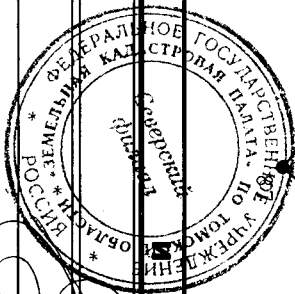
2 Лист № 2

3 План (чертеж, схема) границ земельного участка



4 Масштаб 1:700

Руководитель филиала
Должность



М.П. [Signature]
подпись, дата

/ 15.04.2003

Фамилия И. О. Зябкова Е. В./