

Управление Федеральной службы государственной регистрации, кадастра и картографии по Нижегородской области

полное наименование органа регистрации прав

Выписка из Единого государственного реестра недвижимости об основных характеристиках и зарегистрированных правах на объект недвижимости


Сведения об основных характеристиках объекта недвижимости

В Единый государственный реестр недвижимости внесены следующие сведения:

Раздел 1 Лист 1

Земельный участок	
Вид объекта недвижимости	
Лист № 1 раздела 1	Всего листов раздела 1: 1
	Всего разделов: 3
	Всего листов выписки: 4
27.06.2023г.	Кадастровый номер: 52:49:1200012:5
Кадастровый номер:	52:49:1200012:5
Номер кадастрового квартала:	52:49:1200012
Дата присвоения кадастрового номера:	29.06.2004
Ранее присвоенный государственный учетный номер:	Данные отсутствуют
Местоположение:	Местоположение установлено относительно ориентира, расположенного в границах участка. Почтовый адрес ориентира: Нижегородская область, р-н. Гагинский, тер. СПК "Итмановский", кв. участок 4.
Площадь, м2:	996931
Кадастровая стоимость, руб:	3997693.31
Кадастровые номера расположенных в пределах земельного участка объектов недвижимости:	Данные отсутствуют
Категория земель:	Земли сельскохозяйственного назначения
Виды разрешенного использования:	Для сельскохозяйственного производства
Статус записи об объекте недвижимости:	Сведения об объекте недвижимости имеют статус "актуальные, ранее учтенные"
Особые отметки:	Граница земельного участка не установлена в соответствии с требованиями земельного законодательства.
Подучатель выписки:	Пармузина Марина Александровна (представитель правообладателя), Правообладатель: от имени заявителя Общество с ограниченной ответственностью Агрофирма "Итманово", 5213004023

полное наименование документа	ДОКУМЕНТ ПОДПИСАН
	ЭЛЕКТРОННОЙ ПОДПИСЬЮ



Сертификат: 3094879748V3CA8E1907A347CFADBEF478
Выдана: ФЕДЕРАЛЬНАЯ СЛУЖБА ГОСУДАРСТВЕННОЙ РЕГИСТРАЦИИ, КАДАСТРА И КАРТОГРАФИИ
Действителен: с 17.05.2022 по 10.08.2023

Документ соответствует содержанию


Индивидуаль, фамилия

Гагинский М.О., с. Гагино, ул. Косовская, д. 14

ФИО (подпись) *Марина Александровна Пармузина*

Должность *Бухгалтер*

Дата «*05*» *06* 20*23* г.



Выписка из Единого государственного реестра недвижимости об основных характеристиках и зарегистрированных правах на объект недвижимости

Сведения о зарегистрированных правах

Земельный участок			
Вид объекта недвижимости			
Лист № 1 раздела 2	Всего листов раздела 2: 2	Всего разделов: 3	Всего листов выписки: 4
27.06.2023г.			
Кадастровый номер:		52:49:1200012:5	

1	Правообладатель (правообладатели):	1.1	Общество с ограниченной ответственностью Агрофирма "Итманово", ИНН: 5213004023, ОГРН: 1035201261732
	Сведения о возможности предоставления третьим лицам персональных данных физического лица:	1.1.1	Данные отсутствуют
2	Вид, номер, дата и время государственной регистрации права:	2.1	Собственность 52-01/23-3/2004-139 09.07.2004 00:00:00
3	Документы-основания	3.1	УЧРЕДИТЕЛЬНЫЙ ДОГОВОР, выдан 17.06.2004, МРИ МНС РОССИИ N12 ПО НИЖЕГОРОДСКОЙ ОБЛАСТИ
4	Сведения об осуществлении государственной регистрации сделки, права, ограничения права без необходимого в силу закона согласия третьего лица, органа:	4.1	Данные отсутствуют
5	Сведения об осуществлении государственной регистрации сделки:		
6	Ограничение прав и обременение объекта недвижимости:		не зарегистрировано
7	Заявленные в судебном порядке права требования:		Данные отсутствуют
8	Сведения о возращении в отношении зарегистрированного права:		Данные отсутствуют
9	Сведения о возможности предоставления третьим лицам персональных данных физического лица		Данные отсутствуют
10	Сведения о наличии решения об изъятии объекта недвижимости для государственных и муниципальных нужд:		Данные отсутствуют
11	Сведения о невозможности государственной регистрации без личного участия правообладателя или его законного представителя:		Данные отсутствуют

Полное наименование должности

ДОКУМЕНТ ПОДПИСАН ЭЛЕКТРОННОЙ ПОДПИСЬЮ

Сертификат: 3094b7974b3c4e1b07d437c6a8b78
 Владелец: ФЕДЕРАЛЬНАЯ СЛУЖБА ГОСУДАРСТВЕННОЙ РЕГИСТРАЦИИ, КАДАСТРА И КАРТОГРАФИИ
 Действителен с 17.05.2022 по 10.08.2023

Документ соответствует содержанию

Инициалы, фамилия

Галицкий М.О., с. Галино, ул. ...

ФИО (подпись) *Михаил Галицкий*

Должность *Беркович Александр*

Дата *06* 2023 г.

ОГРН 113325000997

Земельный участок
вид объекта недвижимости

Лист № 2 раздела 2

Всего листов раздела 2: 2

Всего разделов: 3


Всего листов выписки: 4

27.06.2023г.

Кадастровый номер:

52:49:1200012:5

12	Правопритязания и сведения о наличии поступивших, но не рассмотренных заявлений о проведении государственной регистрации права (перехода, прекращения права), ограничения права или обременения объекта недвижимости, сделки в отношении объекта недвижимости:	отсутствуют
13	Сведения о невозможности государственной регистрации перехода, прекращения, ограничения права на земельный участок из земель сельскохозяйственного назначения:	данные отсутствуют

ПОЛНОЕ НАИМЕНОВАНИЕ ДОЛЖНОСТИ	 ДОКУМЕНТ ПОДПИСАН ЭЛЕКТРОННОЙ ПОДПИСЬЮ	Документ соответствует содержанию ФИО (подпись), фамилия, имя, отчество Галинский М.О., С. Галино, ул. Кеминская, д. 14 143000, Московская область, г. Истринский район, с/пос. Истринское
-------------------------------	--	---

Сертификат: 3094В7974В3САВЕ1Р07А347СФАДВ6А78
 Владелец: ФЕДЕРАЛЬНАЯ СЛУЖБА ГОСУДАРСТВЕННОЙ
 РЕГИСТРАЦИИ, КАДАСТРА И КАРТОГРАФИИ
 Действителен: с 17.05.2022 по 10.08.2023

Дата 28» 06 2023г. 10:45

Должность *Берушова Светлана*

ФИО (подпись) *Берушова Светлана*

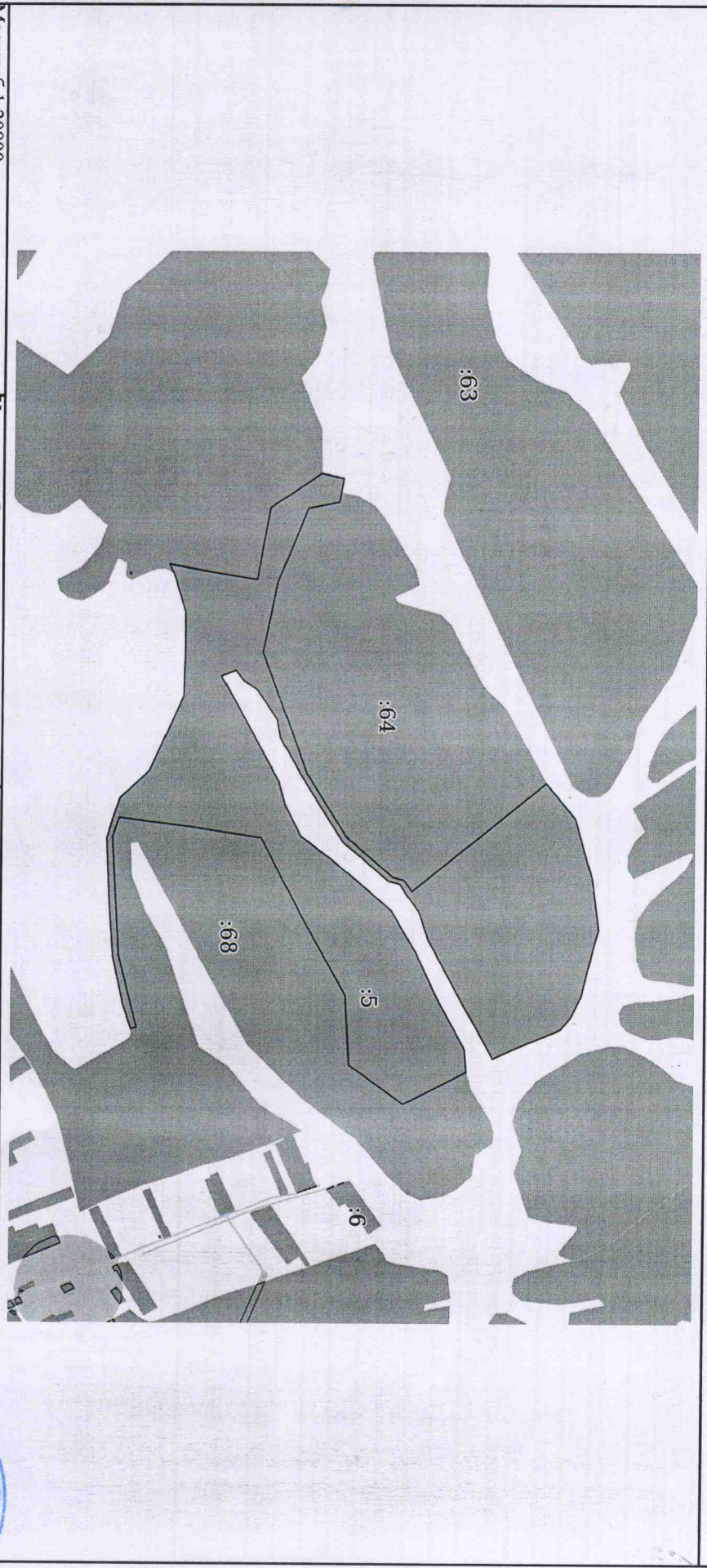
М.П. *Берушова Светлана*

М.П. *Берушова Светлана*

Описание местоположения земельного участка


Земельный участок			
Вид объекта недвижимости			
Лист № 1 раздела 3	Всего листов раздела 3: 1	Всего разделов: 3	Всего листов выписки: 4
27.06.2023г.			
Кадастровый номер:		52:49:1200012:5	

План (чертеж, схема) земельного участка



Масштаб 1:20000

Условные обозначения:

ПОЛНОЕ НАИМЕНОВАНИЕ ДОЛЖНОСТИ	
 ДОКУМЕНТ ПОДПИСАН ЭЛЕКТРОННОЙ ПОДПИСЬЮ	Сертификат: 3094B7974B3CA8E1870A3476FAD6BA28 Владелец: ФЕДЕРАЛЬНАЯ СЛУЖБА ГОСУДАРСТВЕННОЙ РЕГИСТРАЦИИ, КАДАСТРА И КАРТОГРАФИИ Действителен: с 17.05.2022 по 10.08.2023

Документ соответствует содержанию оригинала

Одентифицирован в Едином государственном реестре недвижимости

Галинский М.О., с. Глинно, ул. Советская, д. 14
Инициалы, Фамилия Глинно Оксана Викторовна

ФИО (подпись) *Обеленко Андрей*

Должность *вице-президент*

Дата «28» 06 2023 г.

Мин.



**Документ подписан электронной подписью
Сведения о сертификате ЭЦП**

**Кому выдан: Федеральная служба государственной
регистрации, кадастра и картографии
Серийный 3094BV7974BV3CA8E1F07A347CFAD6FA78
Действителен с 17.05.2022 по 10.08.2023**